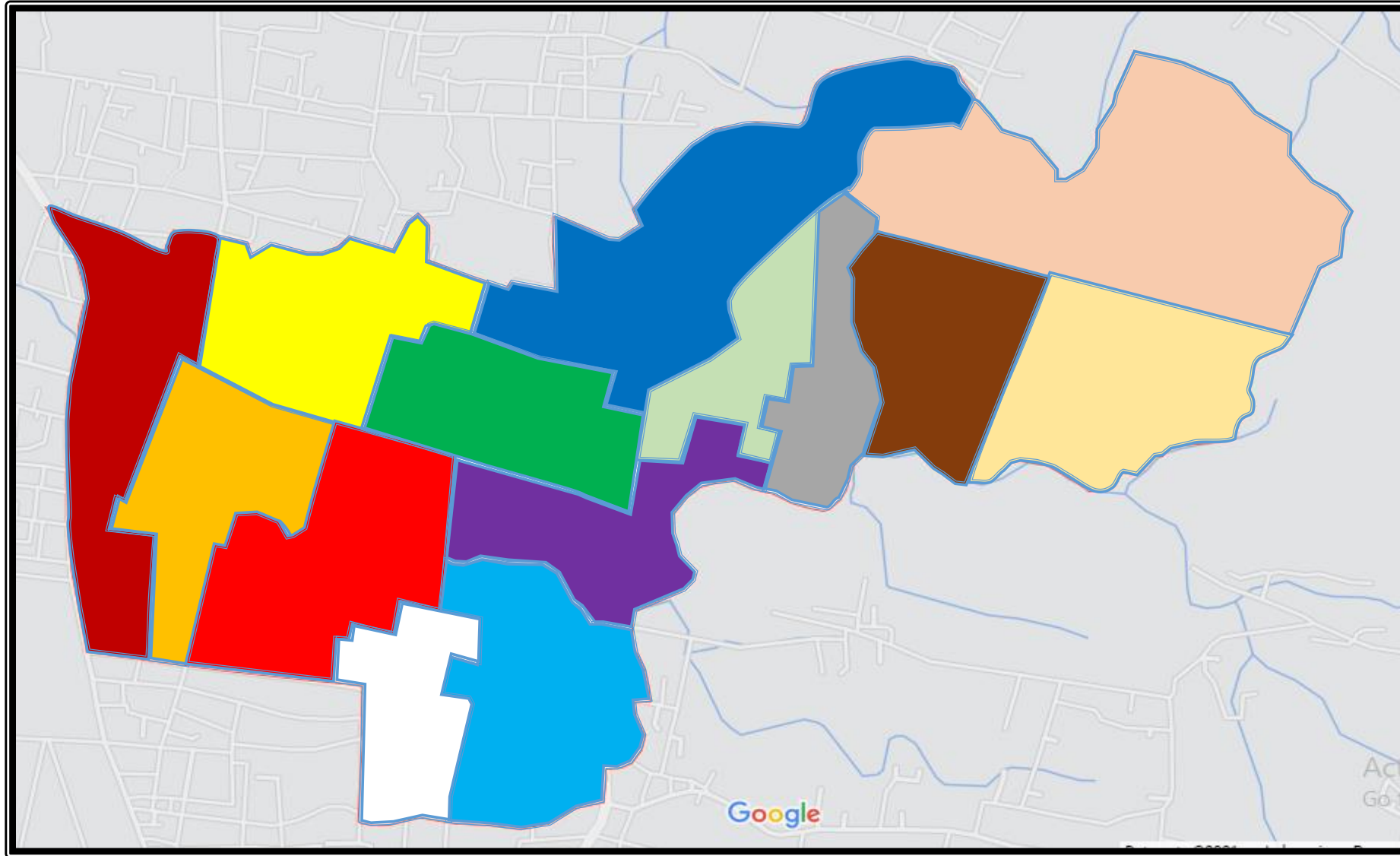


PETA DESA KARANGMOJO

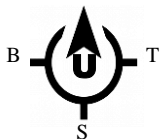


PETA ADMINISTRASI














DESA : KARANGMOJO
KECAMATAN : WERU
KABUPATEN : SUKOHARJO
PROVINSI : JAWA TENGAH

BATAS DESA

UTARA : DESA NGRECO
TIMUR : DESA ALAS OMBO
 DESAS SANGGANG
SELATAN : DESA TAWANG
BARAT : DESA WERU



KARANGMOJO
 KEC.WERU, KAB. SUKOHARJO
 -7.777544, 110.774261



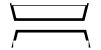





	RW 001		RW 005		RW 009		RW 013
	RW 002		RW 006		RW 010		RW 014
	RW 003		RW 007		RW 011		
	RW 004		RW 008		RW 012		

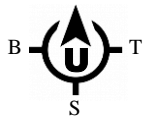
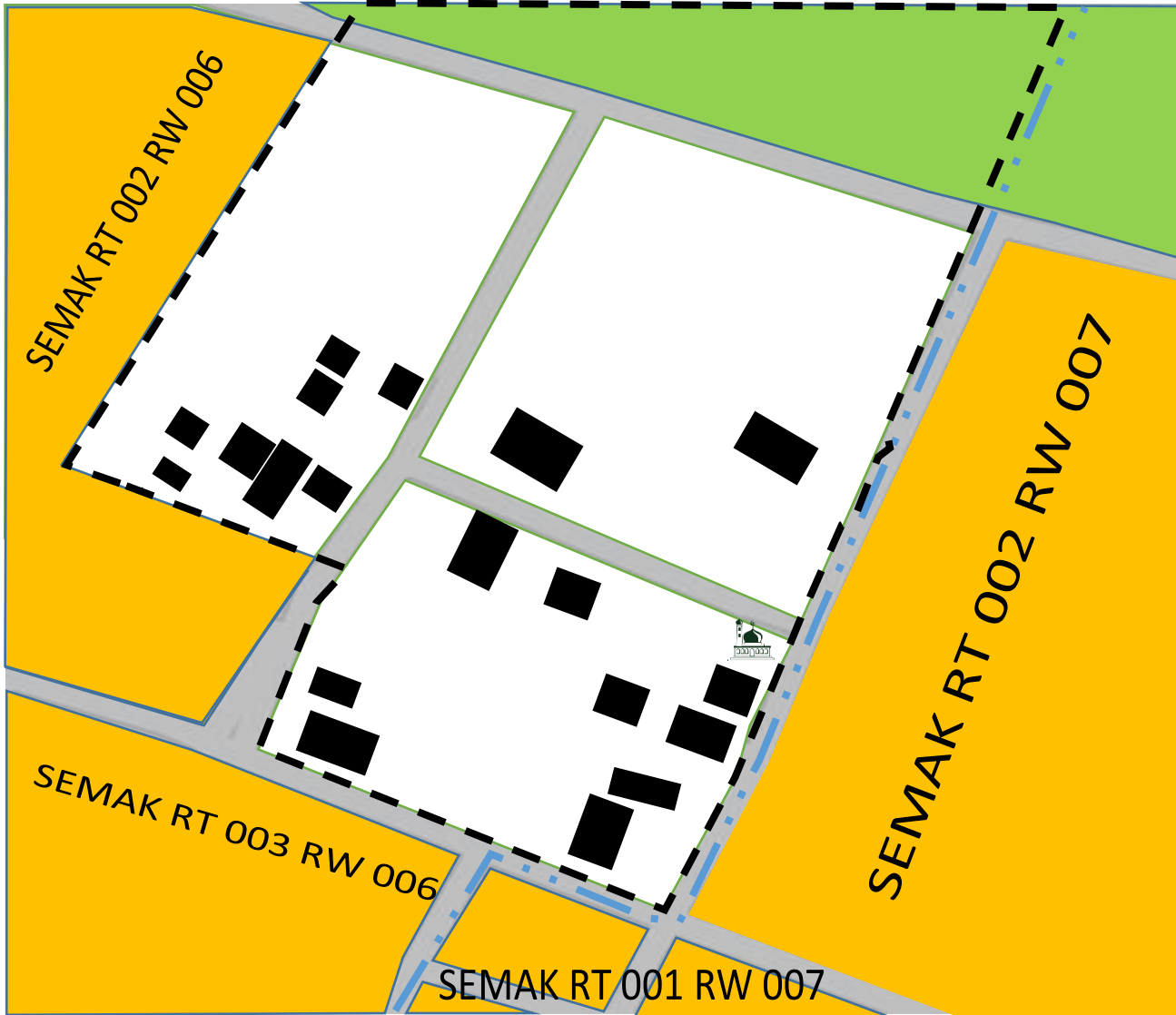
PETA PERMUKIMAN RT

PETA ADMINISTRASI

DUKUH : SEMAK
RT/RW : RT001-RW006
DESA : KARANGMOJO
KECAMATAN : WERU
KABUPATEN : SUKOHARJO
PROVINSI : JAWA TENGAH

LEGENDA

Batas RW : - . - . - . - . - . - . - . - .
Batas RT : - - - - -
Batas Desa : - . - . - . - . - . - . - . - .
Batas Kecamatan : - - - - -
Jalan : 
Sungai : 
Jembatan : 
Rumah Warga : 
Lahan Sawah/Pohon : 
Pasar : 
Sekolah : 
Masjid : 



SEMAK

KARANGMOJO, KEC. WERU, KAB. SUKOHARJO
-7.773440, 110.784020