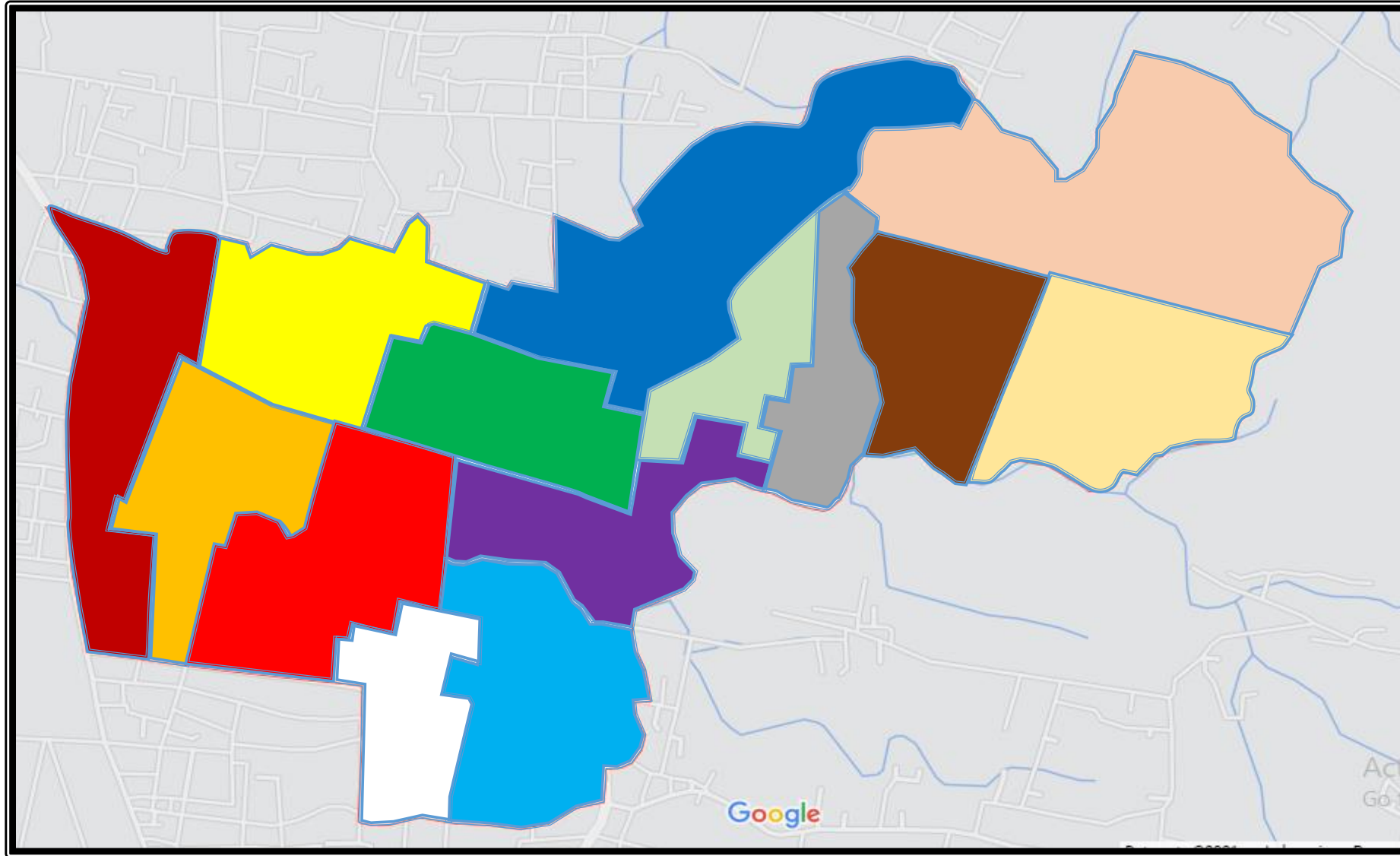


# PETA DESA KARANGMOJO

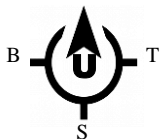


## PETA ADMINISTRASI

**DESA** : KARANGMOJO  
**KECAMATAN** : WERU  
**KABUPATEN** : SUKOHARJO  
**PROVINSI** : JAWA TENGAH

## BATAS DESA

**UTARA** : DESA NGRECO  
**TIMUR** : DESA ALAS OMBO  
                   DESAS SANGGANG  
**SELATAN** : DESA TAWANG  
**BARAT** : DESA WERU



**KARANGMOJO**  
 KEC.WERU, KAB. SUKOHARJO  
 -7.777544, 110.774261








RW 001	RW 005	RW 009	RW 013
RW 002	RW 006	RW 010	RW 014
RW 003	RW 007	RW 011	
RW 004	RW 008	RW 012	

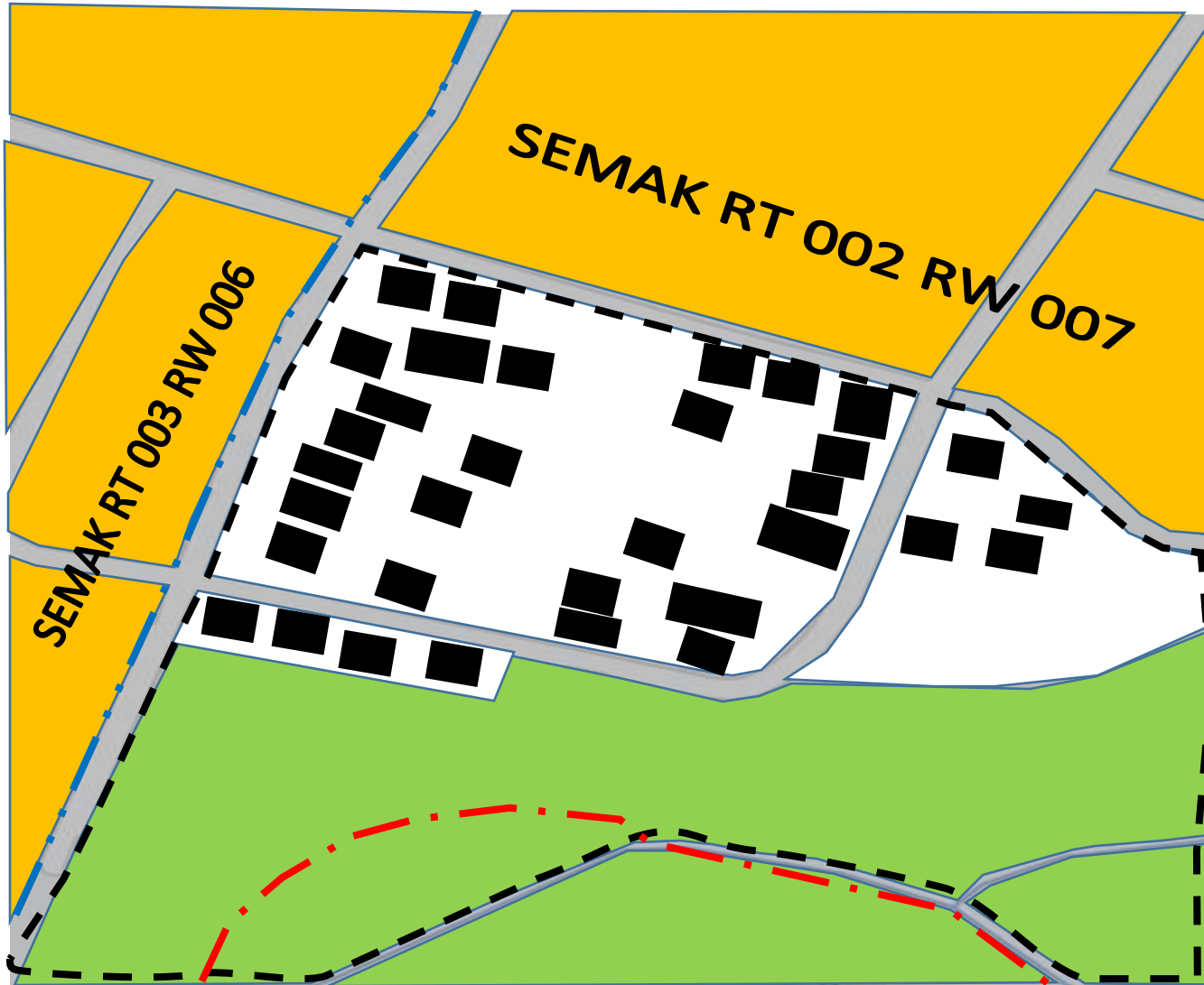
# PETA PERMUKIMAN RT

## PETA ADMINISTRASI

DUKUH : SEMAK  
RT/RW : RT001-RW007  
DESA : KARANGMOJO  
KECAMATAN : WERU  
KABUPATEN : SUKOHARJO  
PROVINSI : JAWA TENGAH

## LEGENDA

Batas RW : - . . . . .  
Batas RT : - - - - -  
Batas Desa : - . - . - . - . - .  
Batas Kecamatan : - - - - -  
Jalan :   
Sungai :   
Jembatan :   
Rumah Warga :   
Lahan Sawah :   
Pasar :   
Sekolah :   
Masjid : 



**SEMAK**

KARANGMOJO, KEC. WERU, KAB. SUKOHARJO

-7.775080, 110.785579