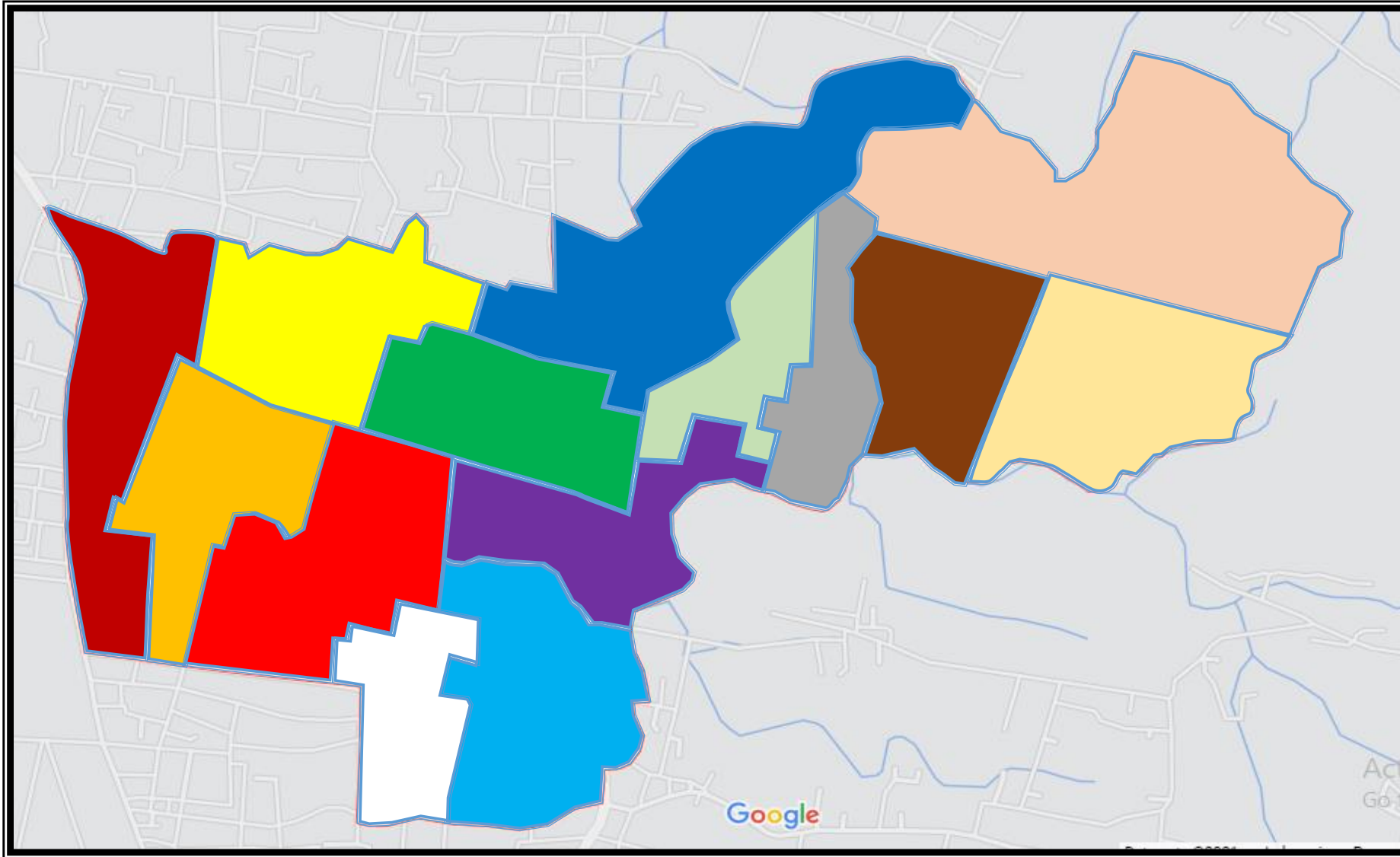


# PETA DESA KARANGMOJO

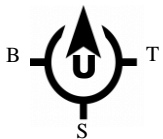


## PETA ADMINISTRASI














**DESA** : KARANGMOJO  
**KECAMATAN** : WERU  
**KABUPATEN** : SUKOHARJO  
**PROVINSI** : JAWA TENGAH

## BATAS DESA

**UTARA** : DESA NGRECO  
**TIMUR** : DESA ALAS OMBO  
                   DESAS SANGGANG  
**SELATAN** : DESA TAWANG  
**BARAT** : DESA WERU



**KARANGMOJO**  
 KEC.WERU, KAB. SUKOHARJO  
 -7.777544, 110.774261

	RW 001		RW 005		RW 009		RW 013
	RW 002		RW 006		RW 010		RW 014
	RW 003		RW 007		RW 011		
	RW 004		RW 008		RW 012		

# PETA PERMUKIMAN RT

## DESA NGRECO



NGADISARI RT 003 RW 009



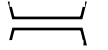





NGADISARI RT 001 RW 009

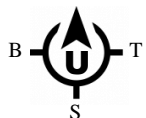
PUCUNG RT 3 RW 11

### PETA ADMINISTRASI

DUKUH : NGADISARI  
RT/RW : RT002-RW009  
DESA : KARANGMOJO  
KECAMATAN : WERU  
KABUPATEN : SUKOHARJO  
PROVINSI : JAWA TENGAH

### LEGENDA

Batas RW : - . - . - . - . - .  
Batas RT : - - - - -  
Batas Desa : - . - . - . - . - .  
Batas Kecamatan : - - - - -  
Jalan :   
Sungai :   
Jembatan :   
Rumah Warga :   
Lahan Sawah/Pohon :   
Pasar :   
Sekolah :   
Masjid : 



NGADISARI

KARANGMOJO, KEC. WERU, KAB. SUKOHARJO

-7.773336, 110.766662